

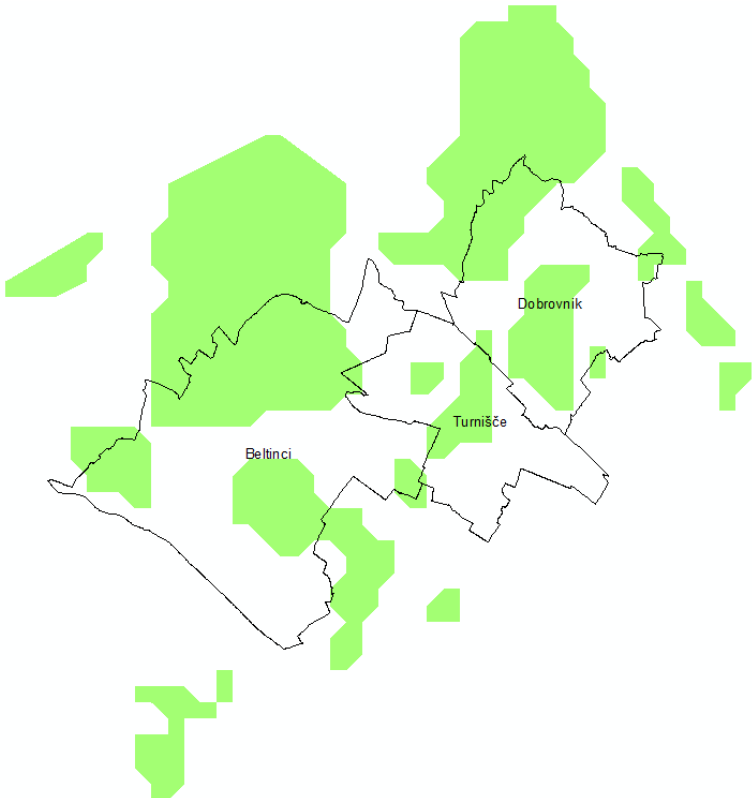







## Metapodatkovni opis

Naslov vira	Projekt INFO-GEOTHERMAL – negotovost globin vodonosnika Murske formacije
Datum	2024-04-22
Tip datuma	Ustvarjen
Datum	2024-04-22
Tip datuma	Objavljen
Oblika formata	Vektorski
Povzetek vira	<p>V okviru projekta INFO-GEOTHERMAL je bila izvedena prostorska analiza razpoložljivih digitalnih prostorskih podatkov o rabah prostora, zaščitene in ogrožene območjih, za umeščanje industrijskih trajnih rastlinjakov (zahtevni objekt s površino nad 150 m<sup>2</sup>), globokih geotermalnih vrtin za črpanje in vračanje termalne vode za namen ogrevanja rastlinjakov na območju občin Beltinci, Dobrovnik in Turnišče (pilotno območje) in geotermalni potencial. <b>Podatek je pripravljen v sklopu poročila, ki podrobno opisuje prostorsko analizo:</b> Meglič, P., Rman, N., Lapanje, A., Peternel Rikanović, R., Gerčar, D., Piščanec, I., 2024: Delovni sklop T1 – Zagotavljanje informacij o globoki geotermalni energiji, Aktivnost AT 1.2 Priprava razpoložljivih podatkov za objavo, Dosežek: D.T 1.2.3 Digitalna zbirka podatkov o globokem geotermalnem potencialu treh pilotnih območij - Občine Beltinci, Dobrovnik in Turnišče. Poročilo za projekt INFO-GEOTHERMAL Podpiranje učinkovite kaskadne uporabe geotermalne energije z dostopom do uradnih in javnih informacij. Geološki Zavod Slovenije, Ljubljana.</p> <p>Največji geotermalni potencial na pilotnem območju je v geotermalnem vodonosniku Murske formacije (geotermalnega vodonosnika deltnega čela Murske formacije). Digitalni prostorski sloj podaja območja z višjo negotovostjo modeliranih globin geotermalnega vodonosnika deltnega čela Murske formacije. Največjo negotovost geoloških podatkov predstavlja debelina vodonosnika, dno je dokaj zanesljivo opredeljeno. (Vir: Šram, D., Rman, N., Rižnar, I., Lapanje, A. 2015: The three-dimensional regional geological model of the Mura-Zala Basin, northeastern Slovenia. Geologija, 58(2), 139–154. <a href="https://doi.org/10.5474/geologija.2015.011">https://doi.org/10.5474/geologija.2015.011</a>).</p> <p>Atributi:</p> <ol style="list-style-type: none"><li>1. ID – enolični identifikator linije</li><li>2. Opis – območja z višjo negotovostjo modeliranih globin geotermalnega vodonosnika deltnega čela Murske formacije</li></ol>
Namen	Podpora pri umeščanju trajnega rastlinjaka in geotermalne vrtine s spremljajočimi objekti v prostor.

<p><b>Grafični prikaz</b></p>	<div> <div>  <div> REPUBLICA SLOVENIJA  MINISTRSTVO ZA KOHEZIJO IN REGIONALNI RAZVOJ </div> </div> <div>  </div> </div>  <div> <div>  <div> GeoZS  Geološki zavod Slovenije </div> </div> <div>  <div> REPUBLICA SLOVENIJA  MINISTRSTVO ZA INFRASTRUKTURO </div> </div> <div>  <div> REPUBLICA SLOVENIJA  MINISTRSTVO ZA OKOLJE IN PROSTOR </div> </div> <div>  <div> Skupnost občin Slovenije  Association of Municipalities and Towns of Slovenia </div> </div> <div>  <div> HAROKOLJINI I REKONSTRUKCIJSKI  Ministrstvo za okolje in prostor </div> </div> </div>
<p><b>Ime podatkovnega sloja</b></p>	<p>negotovost_globin,shp</p>
<p><b>Jezik vira</b></p>	<p>slv (slovenski)</p>
<p><b>Ključne besede</b></p>	<p>Projekt INFO-GEOTHERMAL, podzemna voda, geotermija, termalne vode, geotermalna vrtina, reinjekcija, gradnja objektov, geotermalni potencial</p>

### Odgovorna organizacija

<p><b>Ime organizacije</b></p>	<p>Geološki zavod Slovenije</p>
<p><b>Vloga odgovorne organizacije</b></p>	<p>Avtor: Organizacija, ki je avtor vira</p>
<p><b>Telefon</b></p>	<p>+386(0)1 2809 700</p>
<p><b>Naslov</b></p>	<p>Dimičeva ulica 14, 1000 Ljubljana</p>

<p><b>Pogostost vzdrževanja in posodabljanja</b></p>	<p>Po potrebi: Podatki so posodobljeni po potrebi</p>
<p><b>Pogoji, ki veljajo za dostop in uporabo</b></p>	<p>Avtorska pravica: Izključna pravica do objave, proizvodnje ali prodaje pravic za literarna, glasbena ali umetniška dela. Velja tudi za uporabo komercialnih izpisov.</p>

### Merilo

<b>Opis</b>	Širše območje občine Beltinci, Dobrovnik in Turnišče
<b>Geografski prostorski obseg</b>	S: 178232.69; Z: 583394.09; J: 153232.69; V: 610394.09
<b>Referenčna sistemska informacija</b>	Slovenia 1996 / Slovene National Grid (EPSG 3794); D96/TM

### Informacija o metapodatkih

<b>Metapodatkovni datum</b>	2024-04-22
<b>Pogoji, ki veljajo za dostop in uporabo</b>	
<b>Pogostost vzdrževanja in posodabljanja</b>	Po potrebi: Podatki so posodobljeni po potrebi

### Metapodatkovna točka za stike

<b>Osebnostno ime</b>	Petra Meglič
<b>Ime organizacije</b>	Geološki zavod Slovenije
<b>Vloga odgovorne organizacije</b>	Kontakt: Organizacija, na katero se lahko obrnete za informacije o podatkih
<b>Telefon</b>	+386(0)1 2809 794
<b>Naslov</b>	Dimičeva ulica 14, 1000 Ljubljana
<b>Kontaktne e-naslov</b>	petra.meglic@geo-zs.si
<b>Metapodatkovni jezik</b>	slv (slovenski)